Образец по чл. 55, ал. 5 от НСЛ

Изготвил:техник- лесовъд
т.л.Айдоан Али
/име, фамилия,/ подпис: ....
дата: 23,06,2020 г.
№ и дата на удостоверението за упражняване на лесовъдска практика: 12898/22,05,2017 г.

Одобрил: Гл. инжинер
инж.Антон Пехливанов
име, фамилия,/ подпис: ....
дата: 24,06,2020 г.
№ и дата на удостоверението за упражняване на лесовъдска практика: 8968 / 05.03.2013 г.

ТЕХНОЛОГИЧЕН ПЛАН № ....

За добив на дървесина от отдел **604** подотдел **„х"**
На ТП „ДГС Крумовград" */попълва се само за държавни гори/*
Община Крумовград .; Землище с.Ручей
имот с (кадастрален идентификатор/КВС) №....., */попълва се само за недържавни гори/*

I. Схема за добива на дървесина от насаждението

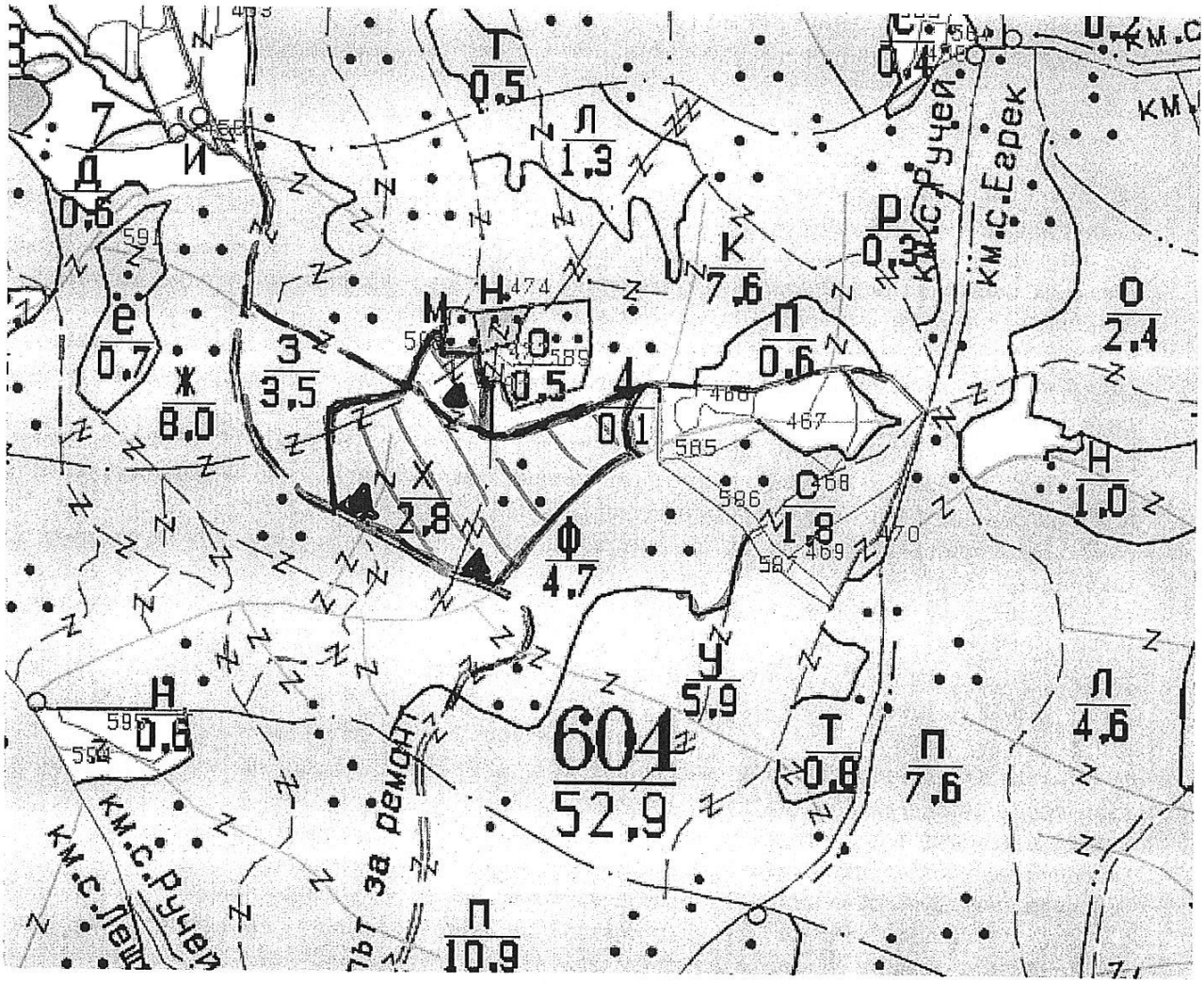

Легенда:

- ± ± ± ± проектирани коларски вр. извозни пътища
- проектирани тракторни вр. извозни пътища
- съществуващи извозни пътища
- временен склад
- съществуващ автомобилен път
- трасе на въжена линия
- технологична просека
- проектиран автомобилен път
- ..... маркирано насаждение

На схемата задължително се нанасят контурите на насаждението/имота, съществуващите и проектирани временни горски пътища, технологичните просеки, просеките за въжени линии, извозни пътища, временни складове както и връзката им със съществуващата автомобилна пътна мрежа.

п – Налице са положени подписи, като същите са заличени на основание Общия регламент за защита на личните данни (Регламент (ЕС) 2016/679).

II. Характеристика на насаждението

1.Вид на сечта: прореждане 15% .

Втори вид сеч:.

2.Площ на сечището 2,8 ха. Размер на сечището 2,8 ха.

3. Състав по план/програма ББ9,здб1 , действителен ББ9,здб1

6. Среден наклон на терена 19 градуса.

7. Очакван добив от маркираната дървесина лежаща маса 52 м3.

дърв. вид / категория	бб					дърв. вид / категория	бб					
едра						дребна						върш-ина	
средна	39					дърва	13						

8.Наличие и характеристика на подраста преди сечта (състав, възраст, средна височина, % на покритие) .....

9. Средно извозно разстояние **100 м.;**

10. Други характеристики на насаждението (*токовища, сватбовища, надлесни дървета, сервитути, защитени територии, Натура 2000, защитени видове описани в доклада за гори с висока консервационна стойност, мъртва дървесина, вододайну зони, биологично разнообразие и др.)*

.....Защитена зона местообитания.....

.....Натура 2000 BG 0001032.....

III. Технологични указания

1. Дървесината в насаждението да се добива при спазване на технологичната схема по т. I

2. Сечта ще се извършва с (моторен трион, ръчно, машини; кастренето на отсечените стъбла се извършва: в сечище, на временен склад) ***Сечта да се извършва с моторен трион,кастренето на отсечените стъбла да се извършва в сечещето или на временния склад.***

3. Извозът от сечището до временните складове ще се осъществява : ***механизирано или ръчно на сортименти*** на (цели стъбла, дълги/къси секции, сортименти, чипс и др.; ***на сортименти с влачене по терена или изцяло натоварени.***

4. Проектирани нови горски автомобилни пътища съгласно Наредба 5 за строителството в горските територии без промяна на предназначението им: дължина .....м. широчина .....м.

5. Изграждане и ремонт на временни извозни горски пътища:

5.1 Тракторни – допустимо разстояние между тях .....м (не по-малко от 40 м), дължина .....м, широчина 4 м.

5.2 Коларски - разстояние между тях.....м (не по-малко от 40 м), дължина .....м, широчина ... м

6. Просеки за въжени линии: ..... бр.

допустимо разстояние между просеките ..... м., дължина ..... м., широчина ..... м.

7. Направа на технологични просеки .....бр.

допустимо разстояние между тях .....м., дължина .....м., широчина ..... м.

8. Изграждане на нови временни складове (бр., площ в ха).***Налични временни складове на съществуващите временни горски пътища.***

9. Мерки за опазване на оставащите на корен дървета, подраста, младиняка и почвата.

Оставащите на корен дървета да се опазват с подръчни материали.

10. Начини за почистване на сечището ;***разхвърляне отпада по цялата площ***

11. Други указания: ***Да се изнасят битовите отпадъци от сечището извън горските територии на определените за това места.***

12. *Всички операции по подготвителните и основните работи да се извършват съгласно изискванията на Правилника за здравословни и безопасни условия на труд в горите и правилата за противопожарна безопасност в горите.*

ЗАПОЗНАТ с технологичния план:/попълва се след издаването на позволителното за сеч/

Лицето по чл. 108, ал. 2 от ЗГ, на което е издадено позволително за сеч № .....2020г.

/ трите имена, подпис, дата /

№ и дата на удостоверението за упражняване на лесовъдска практика

Образец по чл. 53, ал. 5 от НСГ

Изготвил:техник- лесовъд
т.л.Айдоан Али
/име, фамилия,/ подпис: ..... М .....
дата: 23,06,2020 г.
№ и дата на удостоверението за упражняване на лесовъдска практика: 12898/22,05,2017 г.

Одобрил: Гл. инжинер
инж.Антон Пехливанов
име, фамилия,/ подпис: ..... М .....
дата: 24,06,2020 г.
№ и дата на удостоверението за упражняване на лесовъдска практика: 8968 / 05.03.2013 г.

ТЕХНОЛОГИЧЕН ПЛАН № ....

За добив на дървесина от отдел **604** подотдел **„ф"**
На ТП „ДГС Крумовград" /*попълва се само за държавни гори*/
Община Крумовград .; Землище с.Ручей
имот с (кадастрален идентификатор/КВС) №....., /*попълва се само за недържавни гори*/

I. Схема за добива на дървесина от насаждението

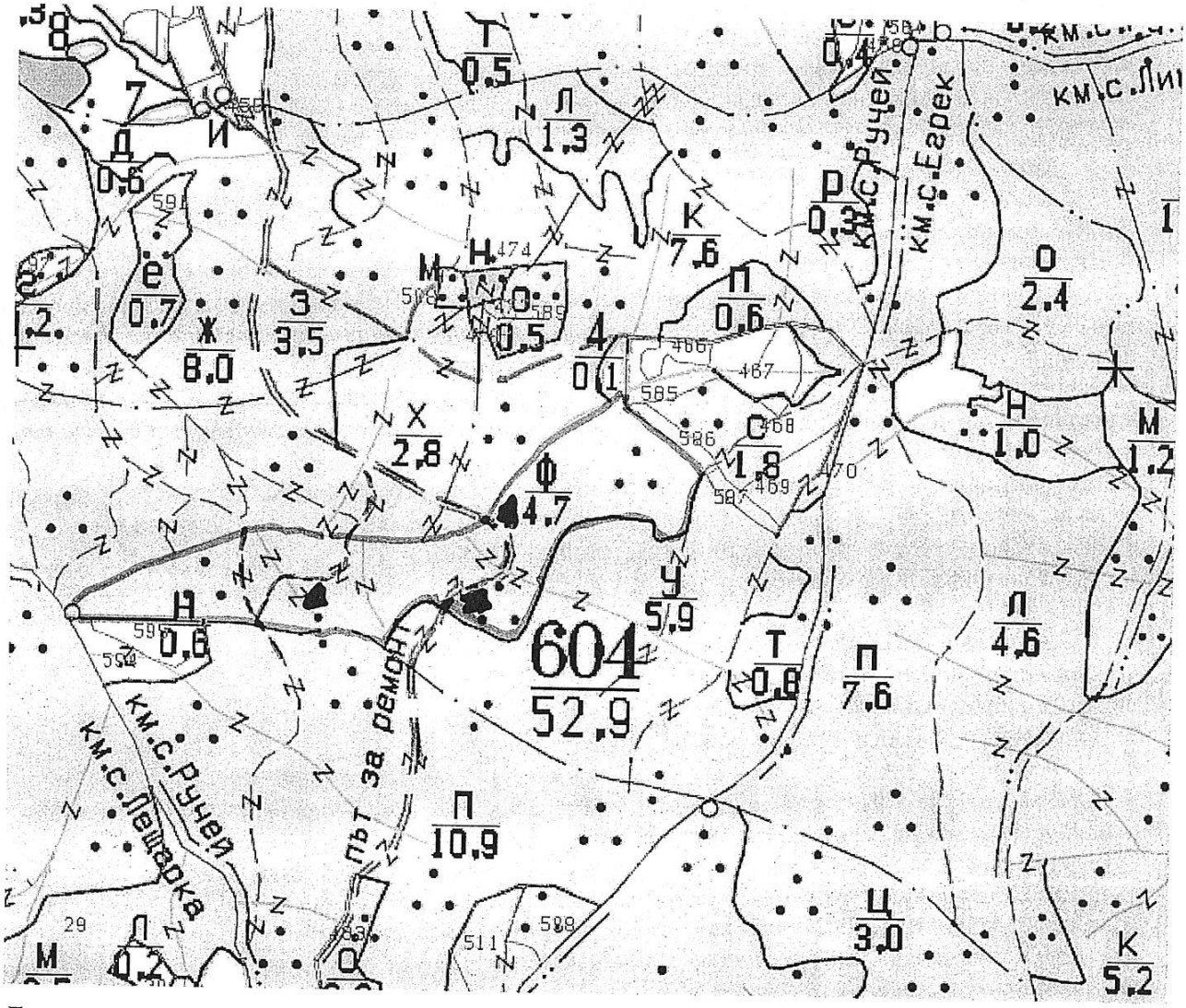

Легенда:

±±±± проектирани коларски вр. извозни пътища	»»»»» проектирани тракторни вр. извозни пътища
---- съществуващи извозни пътища	▲▲▲ временен склад
======= съществуващ автомобилен път	xxxxxx трасе на въжена линия
^^^^^^^^ технологична просека	=+=+=+= проектиран автомобилен път
.....	маркирано насаждение

На схемата задължително се нанасят контурите на насаждението/имота, съществуващите и проектирани временни горски пътища, технологичните просеки, просеките за въжени линии, извозни пътища, временни складове както и връзката им със съществуващата автомобилна пътна мрежа.

п – Налице са положени подписи, като същите са заличени на основание Общия регламент за защита на личните данни (Регламент (ЕС) 2016/679).

II. Характеристика на насаждението

1.Вид на сечта: постепенно-котловинна 25% .
Втори вид сеч:.
2.Площ на сечището 4,7 ха. Размер на сечището 4,7 ха.
3. Състав по план/програма чб 8,бб2 , действителен чб8,бб2
6. Среден наклон на терена 20 градуса.
7. Очакван добив от маркираната дървесина лежаща маса 373 м3.

дърв. вид / категория	чб	бб				дърв. вид / категория	чб	бб					
едра	182	39				дребна						вър-шина	
средна	42	16				дърва	67	27					

8.Наличие и характеристика на подраста преди сечта (състав, възраст, средна височина, % на покритие) .....
9. Средно извозно разстояние **100 м.;**
10. Други характеристики на насаждението (*токовища, сватбовища, надлесни дървета, сервитути, защитени територии, Натура 2000, защитени видове описани в доклада за гори с висока консервационна стойност, мъртва дървесина, вододайни зони, биологично разнообразие и др.)*
.....защитена зона местообитания.....
.....Натура 2000 BG 0001032.....

III. Технологични указания

1. Дървесината в насаждението да се добива при спазване на технологичната схема по т. I
2. Сечта ще се извършва с (моторен трион, ръчно, машини; кастренето на отсечените стъбла се извършва: в сечище, на временен склад) ***Сечта да се извършва с моторен трион,кастренето на отсечените стъбла да се извършва в сечещето или на временния склад.***
3. Извозът от сечището до временните складове ще се осъществява : ***механизирано или ръчно на сортименти*** на (цели стъбла, дълги/къси секции, сортименти, чипс и др.; ***на сортименти с влачене по терена или изцяло натоварени.***
4. Проектирани нови горски автомобилни пътища съгласно Наредба 5 за строителството в горските територии без промяна на предназначението им: дължина .....м. широчина .....м.
5. Изграждане и ремонт на временни извозни горски пътища:
5.1 Тракторни – допустимо разстояние между тях .....м (не по-малко от 40 м), дължина .....м, широчина 4 м.
5.2 Коларски - разстояние между тях.....м (не по-малко от 40 м), дължина .....м, широчина ... м
6. Просеки за въжени линии: ..... бр.
допустимо разстояние между просеките ..... м., дължина ..... м., широчина ..... м.
7. Направа на технологични просеки .....бр.
допустимо разстояние между тях .....м., дължина .....м., широчина ..... м.
8. Изграждане на нови временни складове (бр., площ в ха).***Налични временни складове на съществуващите временни горски пътища.***
9. Мерки за опазване на оставащите на корен дървета, подраста, младиняка и почвата.
Оставащите на корен дървета да се опазват с подръчни материали.
10. Начини за почистване на сечището ;***събиране отпада на купчини***
11. Други указания: ***Да се изнасят битовите отпадъци от сечището извън горските територии на определените за това места.***
12. *Всички операции по подготвителните и основните работи да се извършват съгласно изискванията на Правилника за здравословни и безопасни условия на труд в горите и правилата за противопожарна безопасност в горите.*

ЗАПОЗНАТ с технологичния план:/попълва се след издаването на позволителното за сеч/
Лицето по чл. 108, ал. 2 от ЗГ, на което е издадено позволително за сеч № .....2020г.
/ трите имена, подпис, дата /
№ и дата на удостоверението за упражняване на лесовъдска практика

Образец по чл. 53, ал. 5 от НСГ

Изготвил:техник- лесовъд
т.л.Айдоан Али
/име, фамилия,/ подпис: ..... п .....
дата: 23,06,2020 г.
№ и дата на удостоверението за упражняване на лесовъдска практика: 12898/22,05,2017 г.

Одобрил: Гл. инжинер
инж.Антон Пехливанов
име, фамилия,/ подпис: ..... п .....
дата: 24,06,2020 г.
№ и дата на удостоверението за упражняване на лесовъдска практика: 8968 / 05.03.2013 г.

ТЕХНОЛОГИЧЕН ПЛАН № ....

За добив на дървесина от отдел **604** подотдел **„к"**
На ТП „ДГС Крумовград" */попълва се само за държавни гори/*
Община Крумовград .; Землище с.Ручей
имот с (кадастрален идентификатор/КВС) №....., */попълва се само за недържавни гори/*

I. Схема за добива на дървесина от насаждението

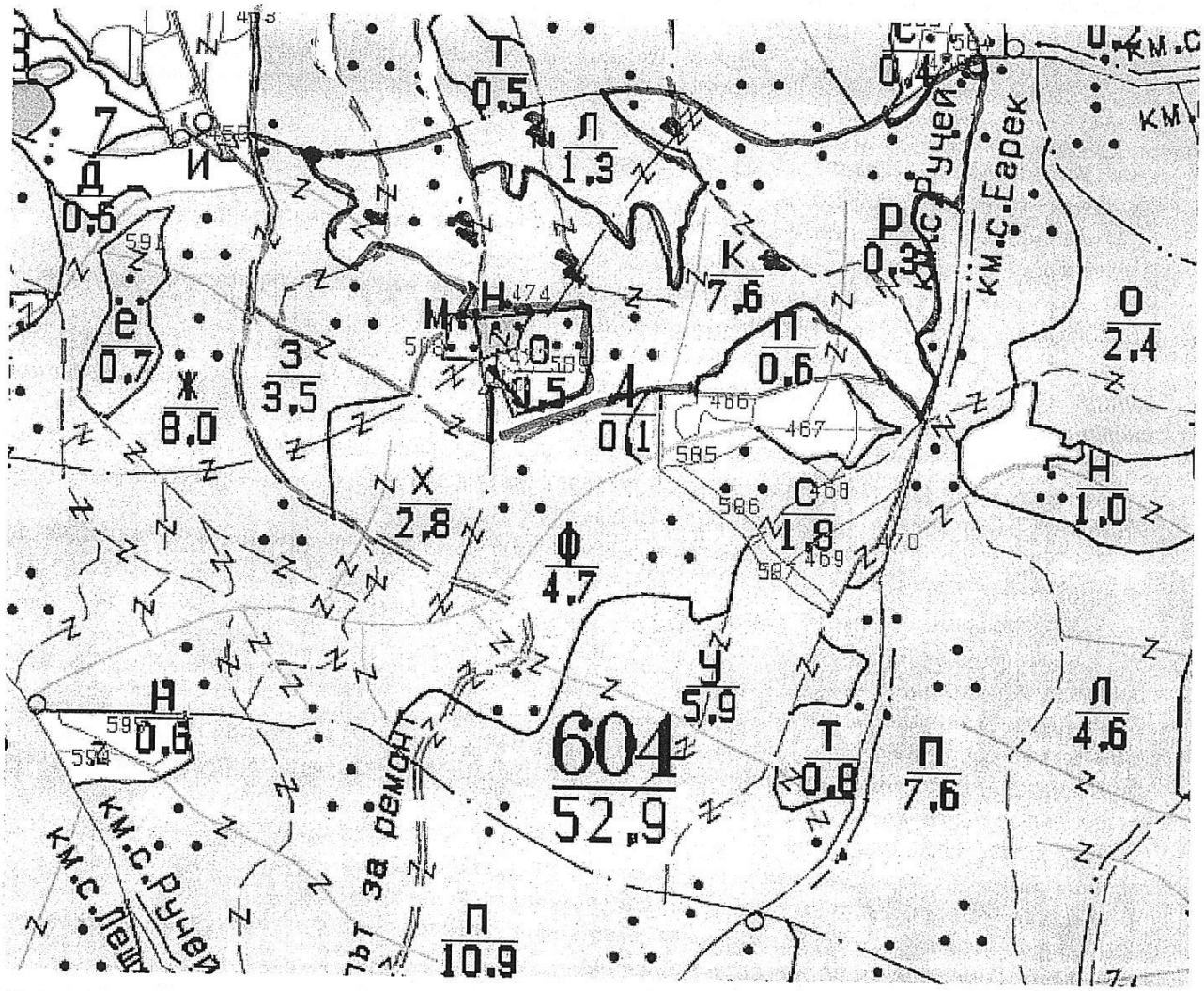

Легенда:

- ±±±± проектирани коларски вр. извозни пътища
- съществуващи извозни пътища
- съществуващ автомобилен път
- технологична просека
- .....
- »»»»» проектирани тракторни вр. извозни пътища
- ▲▲▲ временен склад
- xxxxxx трасе на въжена линия
- проектиран автомобилен път
- маркирано насаждение

На схемата задължително се нанасят контурите на насаждението/имота, съществуващите и проектирани временни горски пътища, технологичните просеки, просеките за въжени линии, извозни пътища, временни складове както и връзката им със съществуващата автомобилна пътна мрежа.

п – Налице са положени подписи, като същите са заличени на основание Общия регламент за защита на личните данни (Регламент (ЕС) 2016/679).

II. Характеристика на насаждението

1.Вид на сечта: постепенно-котловинна 25% .

Втори вид сеч:.

2.Площ на сечището 7,6 ха. Размер на сечището 7,6 ха.

3. Състав по план/програма чб 8,6б2 , действителен чб8,6б2

6. Среден наклон на терена 24 градуса.

7. Очакван добив от маркираната дървесина лежаща маса 512 м3.

дърв. вид / категория	чб	бб				дърв. вид / категория	чб	бб				
едра	173	76				дребна	3					вър-шина
средна	134	28				дърва	78	20				

8.Наличие и характеристика на подраста преди сечта (състав, възраст, средна височина, % на покритие) ..чб..7.., бб..3.., здр. сем.....възр..15г.., плък..0.3.., вис..1.5м.....

9. Средно извозно разстояние **100 м.;**

10. Други характеристики на насаждението (*токовища, сватбовища, надлесни дървета, сервитути, защитени територии, Натура 2000, защитени видове описани в доклада за гори с висока консервационна стойност, мъртва дървесина, вододайни зони, биологично разнообразие и др.)*

.....Защитена зона местообитания.....

.....Натура 2000 BG 0001032.....

III. Технологични указания

1. Дървесината в насаждението да се добива при спазване на технологичната схема по т. I

2. Сечта ще се извършва с (моторен трион, ръчно, машини; кастренето на отсечените стъбла се извършва: в сечище, на временен склад) ***Сечта да се извършва с моторен трион,кастренето на отсечените стъбла да се извършва в сечещето или на временния склад.***

3. Извозът от сечището до временните складове ще се осъществява : ***механизирано или ръчно на сортименти*** на (цели стъбла, дълги/къси секции, сортименти, чипс и др.; ***на сортименти с влачене по терена или изцяло натоварени.***

4. Проектирани нови горски автомобилни пътища съгласно Наредба 5 за строителството в горските територии без промяна на предназначението им: дължина .....м. широчина .....м.

5. Изграждане и ремонт на временни извозни горски пътища:

5.1 Тракторни – допустимо разстояние между тях .....м (не по-малко от 40 м), дължина .....м, широчина 4 м.

5.2 Коларски - разстояние между тях.....м (не по-малко от 40 м), дължина .....м, широчина ... м

6. Просеки за въжени линии: ..... бр.

допустимо разстояние между просеките ..... м., дължина ..... м., широчина ..... м.

7. Направа на технологични просеки .....бр.

допустимо разстояние между тях .....м., дължина .....м., широчина ..... м.

8. Изграждане на нови временни складове (бр., площ в ха).***Налични временни складове на съществуващите временни горски пътища.***

9. Мерки за опазване на оставащите на корен дървета, подраста, младиняка и почвата.

Оставащите на корен дървета да се опазват с подръчни материали.

10. Начини за почистване на сечището ;***събиране отпада на купчини***

11. Други указания: ***Да се изнасят битовите отпадъци от сечището извън горските територии на определените за това места.***

12. *Всички операции по подготвителните и основните работи да се извършват съгласно изискванията на Правилника за здравословни и безопасни условия на труд в горите и правилата за противопожарна безопасност в горите.*

ЗАПОЗНАТ с технологичния план:/попълва се след издаването на позволителното за сеч/

Лицето по чл. 108, ал. 2 от ЗГ, на което е издадено позволително за сеч № .....2020г.

/ трите имена, подпис, дата /

№ и дата на удостоверението за упражняване на лесовъдска практика

Изготвил:техник- лесовъд
т.л.Таньо Моллов
/име, фамилия,/ подпис: ……
дата: 25,06,2020 г.
№ и дата на удостоверението за упражняване на лесовъдска практика: 4813/28,11,2011 г.

Одобрил: Гл. инжинер
инж.Антон Пехливанов
име, фамилия,/ подпис: ……
дата: 26,06,2020 г.
№ и дата на удостоверението за упражняване на лесовъдска практика: 8968 / 05.03.2013 г.

ТЕХНОЛОГИЧЕН ПЛАН № ….

За добив на дървесина от отдел **604** подотдел **„з"**
На ТП „ДГС Крумовград" */попълва се само за държавни гори/*
Община Крумовград .; Землище с.Ручей
имот с (кадастрален идентификатор/КВС) №……., */попълва се само за недържавни гори/*

I. Схема за добива на дървесина от насаждението

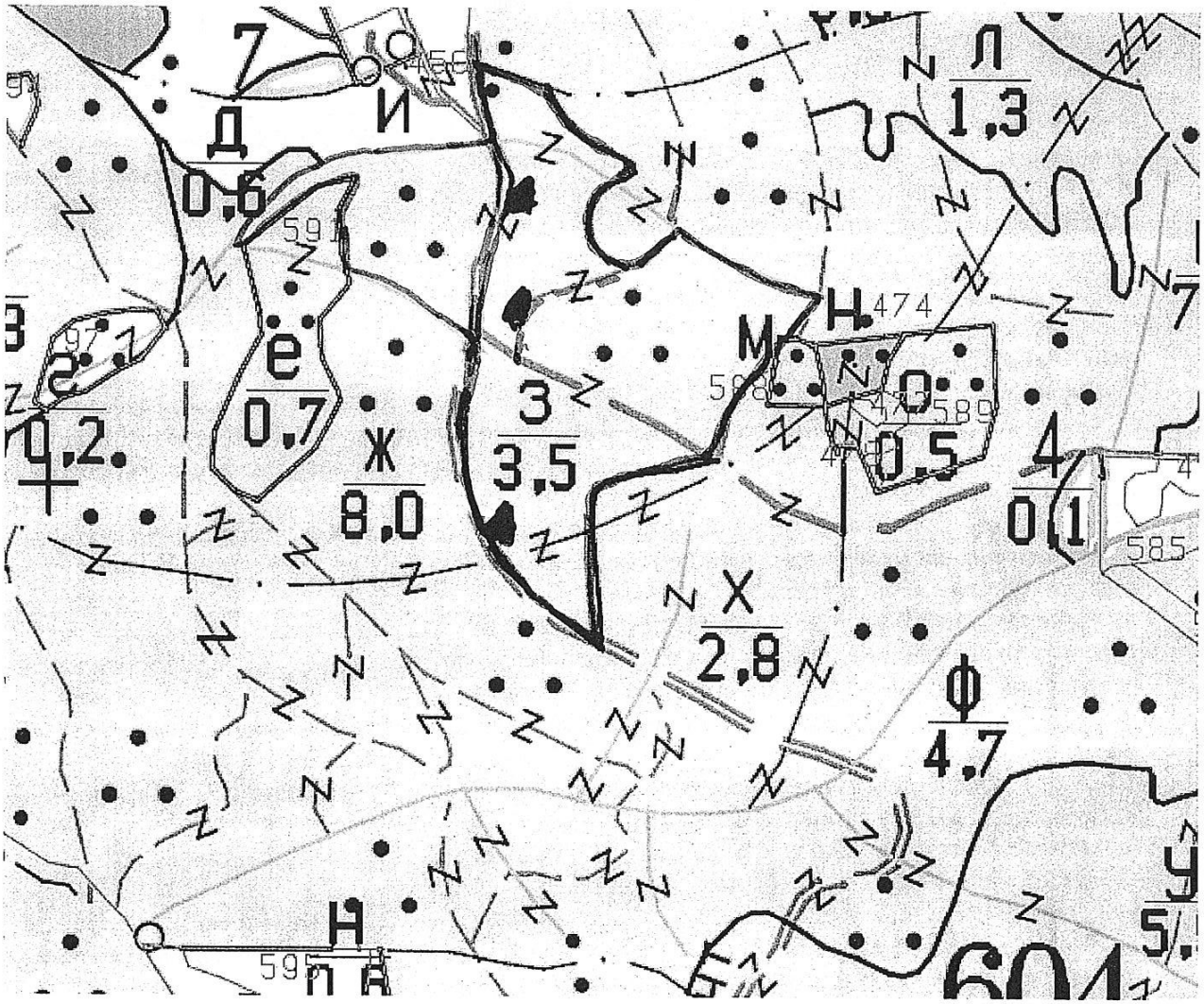

п – Налице са положени подписи, като същите са заличени на основание Общия регламент за защита на личните данни (Регламент (ЕС) 2016/679).

Легенда:

- ± ± ± ± проектирани коларски вр. извозни пътища
- - - - - - - съществуващи извозни пътища
- съществуващ автомобилен път
- ^^^^^^^^ технологична просека
- .....
- »»»»»» проектирани тракторни вр. извозни пътища
- ▲ ▲ ▲ временен склад
- xxxxxx трасе на въжена линия
- =+=+=+= проектиран автомобилен път
- маркирано насаждение

На схемата задължително се нанасят контурите на насаждението/имота, съществуващите и проектирани временни горски пътища, технологичните просеки, просеките за въжени линии, извозни пътища, временни складове както и връзката им със съществуващата автомобилна пътна мрежа.

II. Характеристика на насаждението

1.Вид на сечта: постепенно-китловинна 30 % .
Втори вид сеч:
2.Площ на сечището 3,5 ха. Размер на 3,5 ха.
3. Състав по план/програма чб10 , действителен чб10
4.Запас на 1 ха: с клони 314 куб.м/ха , без клони 259 куб. м/ха.
6. Среден наклон на терена 18 градуса.
7. Очакван добив от маркираната дървесина лежаща маса 298 м3.

дърв. вид / категория	чб					дърв. вид / категория	чб					
едра	143					дребна	1					вър-шина
средна	110					дърва	44					

8.Наличие и характеристика на подраста преди сечта (състав, възраст, средна височина, % на покритие) ...Чб. 8...сен...; Бор. 15г. ...пом. 0.4 ; Вис. 2м.
9. Средно извозно разстояние **100 м.;**
10. Други характеристики на насаждението (*токовища, сватбовища, надлесни дървета, сервитути, защитени територии, Натура 2000, защитени видове описани в доклада за гори с висока консервационна стойност, мъртва дървесина, вододайни зони, биологично разнообразие и др.)*
Защитена зона местообитания
Натура 2000 BG0001032

III. Технологични указания

1. Дървесината в насаждението да се добива при спазване на технологичната схема по т. I
2. Сечта ще се извършва с (моторен трион, ръчно, машини; кастренето на отсечените стъбла се извършва: в сечище, на временен склад) ***Сечта да се извършва с моторен трион,кастренето на отсечените стъбла да се извършва в сечещето или на временния склад.***
3. Извозът от сечището до временните складове ще се осъществява : ***механизирано или ръчно на сортименти*** на (цели стъбла, дълги/къси секции, сортименти, чипс и др.; ***на сортименти с влачене по терена или изцяло натоварени.***
4. Проектирани нови горски автомобилни пътища съгласно Наредба 5 за строителството в горските територии без промяна на предназначението им: дължина .....м. широчина .....м.
5. Изграждане и ремонт на временни извозни горски пътища:
5.1 Тракторни – допустимо разстояние между тях .....м (не по-малко от 40 м), дължина .....м, широчина 4 м.
5.2 Коларски - разстояние между тях.....м (не по-малко от 40 м), дължина .....м, широчина ... м
6. Просеки за въжени линии: ..... бр.
допустимо разстояние между просеките ..... м., дължина ..... м., широчина ..... м.
7. Направа на технологични просеки .....бр.
допустимо разстояние между тях .....м., дължина .....м., широчина ..... м.
8. Изграждане на нови временни складове (бр., площ в ха).***Налични временни складове на съществуващите временни горски пътища.***
9. Мерки за опазване на оставащите на корен дървета, подраста, младиняка и почвата.
Оставащите на корен дървета да се опазват с подръчни материали.
10. Начини за почистване на сечището ;***събиране отпада на купчини***
11. Други указания: ***Да се изнасят битовите отпадъци от сечището извън горските територии на определените за това места.***
12. *Всички операции по подготвителните и основните работи да се извършват съгласно изискванията на Правилника за здравословни и безопасни условия на труд в горите и правилата за противопожарна безопасност в горите.*

ЗАПОЗНАТ с технологичния план:/попълва се след издаването на позволителното за сеч/
Лицето по чл. 108, ал. 2 от ЗГ, на което е издадено позволително за сеч № .....2021г.
/ трите имена, подпис, дата /
№ и дата на удостоверението за упражняване на лесовъдска практика г

Изготвил:техник- лесовъд
т.л.Айдоан Али
/име, фамилия,/ подпис: .....
дата: 25,06,2020 г.
№ и дата на удостоверението за упражняване на лесовъдска практика: 12898/22,05,2017 г.

Одобрил: Гл. инжинер
инж.Антон Пехливанов
име, фамилия,/ подпис: .....
дата: 26,06,2020 г.
№ и дата на удостоверението за упражняване на лесовъдска практика: 8968 / 05.03.2013 г.

ТЕХНОЛОГИЧЕН ПЛАН № ....

За добив на дървесина от отдел **604** подотдел **„ж"**
На ТП „ДГС Крумовград" */попълва се само за държавни гори/*
Община Крумовград .; Землище с.Ручей
имот с (кадастрален идентификатор/КВС) №....., */попълва се само за недържавни гори/*

I. Схема за добива на дървесина от насаждението

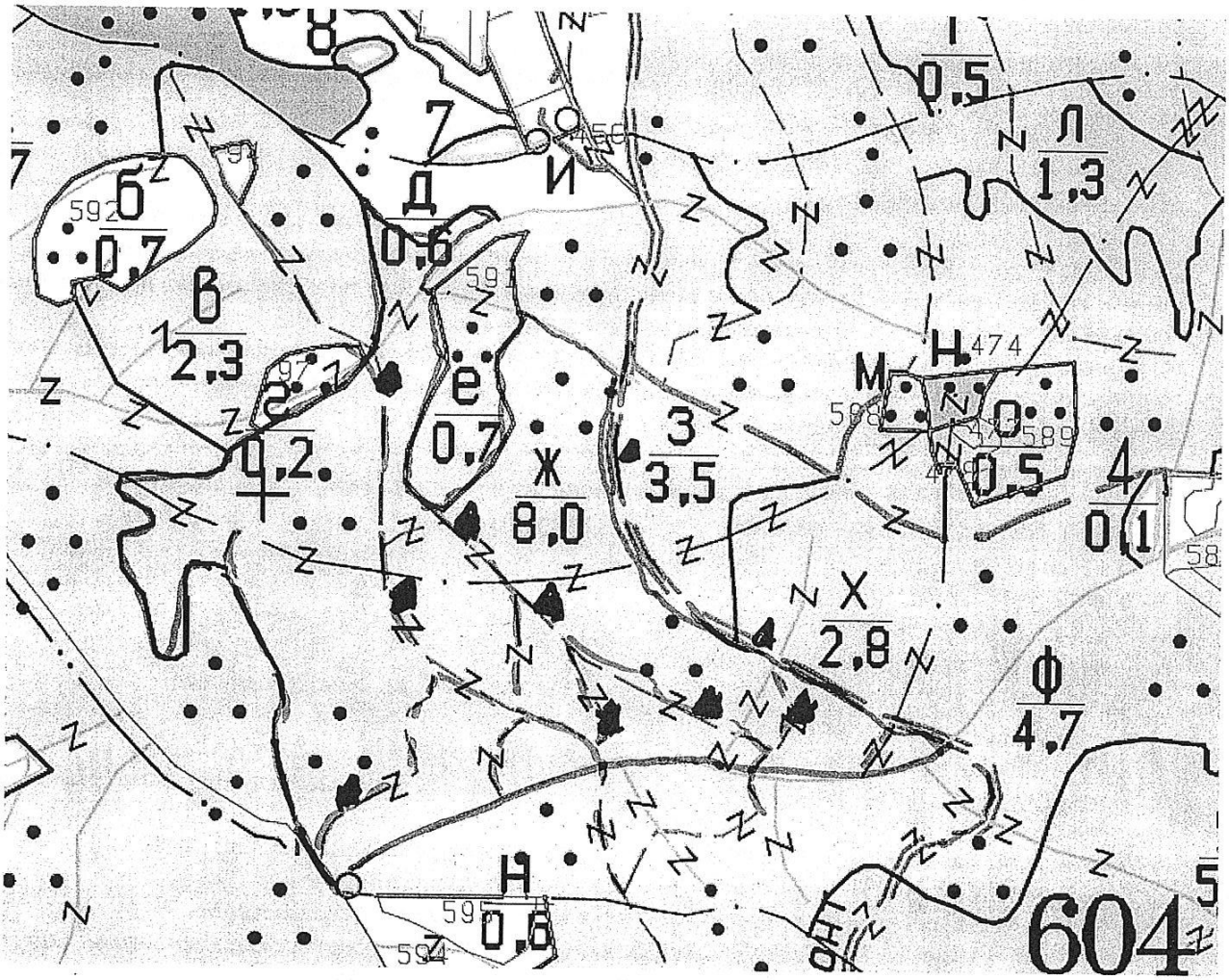

Легенда:

- ± ± ± ± проектирани коларски вр. извозни пътища
- проектирани тракторни вр. извозни пътища
- съществуващи извозни пътища
- ▲ ▲ ▲ временен склад
- съществуващ автомобилен път
- xxxxxx трасе на въжена линия
- ^^^^^^^ технологична просека
- проектиран автомобилен път
- ..... маркирано насаждение

На схемата задължително се нанасят контурите на насаждението/имота, съществуващите и проектирани временни горски пътища, технологичните просеки, просеките за въжени линии, извозни пътища, временни складове както и връзката им със съществуващата автомобилна пътна мрежа.

п – Налице са положени подписи, като същите са заличени на основание Общия регламент за защита на личните данни (Регламент (ЕС) 2016/679).

II. Характеристика на насаждението

1.Вид на сечта: пробирка 18% .

Втори вид сеч:.

2.Площ на сечището 8,0 ха. Размер на сечището 8,0 ха.

3. Състав по план/програма чб 7,бб3 , действителен чб7,бб3

6. Среден наклон на терена 21 градуса.

7. Очакван добив от маркираната дървесина лежаща маса 381 м3.

дърв. вид / категория	чб	бб				дърв. вид / категория	чб	бб					
едра	82	40				дребна	3					вър-шина	
средна	139	44				дърва	56	17					

8.Наличие и характеристика на подраста преди сечта (състав, възраст, средна височина, % на покритие) ...чб 7; бб 2; сем.; възр. 10г.; пътн. 0,2; вис. 1,5м.....

9. Средно извозно разстояние **100 м.;**

10. Други характеристики на насаждението (*токовища, сватбовища, надлесни дървета, сервитути, защитени територии, Натура 2000, защитени видове описани в доклада за гори с висока консервационна стойност, мъртва дървесина, вододайни зони, биологично разнообразие и др.)*

Натура 2000 BG 0001032

Защитена зона местообитания

III. Технологични указания

1. Дървесината в насаждението да се добива при спазване на технологичната схема по т. I

2. Сечта ще се извършва с (моторен трион, ръчно, машини; кастренето на отсечените стъбла се извършва: в сечище, на временен склад) ***Сечта да се извършва с моторен трион,кастренето на отсечените стъбла да се извършва в сечещето или на временния склад.***

3. Извозът от сечището до временните складове ще се осъществява : ***механизирано или ръчно на сортименти*** на (цели стъбла, дълги/къси секции, сортименти, чипс и др.; ***на сортименти с влачене по терена или изцяло натоварени.***

4. Проектирани нови горски автомобилни пътища съгласно Наредба 5 за строителството в горските територии без промяна на предназначението им: дължина .....м. широчина .....м.

5. Изграждане и ремонт на временни извозни горски пътища:

5.1 Тракторни – допустимо разстояние между тях .....м (не по-малко от 40 м), дължина .....м, широчина 4 м.

5.2 Коларски - разстояние между тях.....м (не по-малко от 40 м), дължина .....м, широчина ... м

6. Просеки за въжени линии: ..... бр.

допустимо разстояние между просеките ..... м., дължина ..... м., широчина ..... м.

7. Направа на технологични просеки .....бр.

допустимо разстояние между тях .....м., дължина .....м., широчина ..... м.

8. Изграждане на нови временни складове (бр., площ в ха).***Налични временни складове на съществуващите временни горски пътища.***

9. Мерки за опазване на оставащите на корен дървета, подраста, младиняка и почвата.

Оставащите на корен дървета да се опазват с подръчни материали.

10. Начини за почистване на сечището ;***разхвърляне отпада по цялата площ***

11. Други указания: ***Да се изнасят битовите отпадъци от сечището извън горските територии на определените за това места.***

12. *Всички операции по подготвителните и основните работи да се извършват съгласно изискванията на Правилника за здравословни и безопасни условия на труд в горите и правилата за противопожарна безопасност в горите.*

ЗАПОЗНАТ с технологичния план:/попълва се след издаването на позволителното за сеч/

Лицето по чл. 108, ал. 2 от ЗГ, на което е издадено позволително за сеч № .....2020г.

/ трите имена, подпис, дата /

№ и дата на удостоверението за упражняване на лесовъдска практика